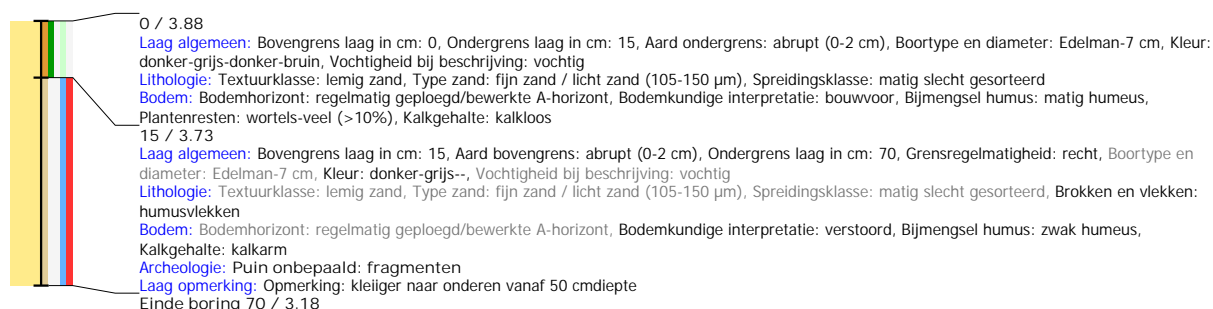


Boring: 202A493_1

Kop algemeen: Projectcode: 202A493, Boornummer: 1, Beschrijver(s): CD, Datum: 02-02-2024, Doel boring: landschappelijk booronderzoek, Weersomstandigheden: half bewolkt, Landgebruik: grasland, Boortechniek: manueel, Einddiepte boring in cm: 70
Coördinaten: X-coördinaat in meters: 79358.988, Y-coördinaat in meters: 219241.154, Precisie coördinaat: 1 m, Coördinaatsysteem / epsg: Lambert 1972 (BE), Hoogte maaiveld in meters: 3.88, Precisie hoogte: 1 dm, Referentievlaak hoogte: Tweede Algemene Waterpas, Bepalingsmethode maaiveldhoogte: GPS, Provincie: West-Vlaanderen, Gemeente: Damme
Plaats: Uitvoerder: BAAC Vlaanderen
Kop opmerking: Opmerking: eerste poging gestuit op 60 cm, in buurt van waterput



Boring: 202A493_2

Kop algemeen: Projectcode: 202A493, Boornummer: 2, Beschrijver(s): CD, Datum: 02-02-2024, Doel boring: landschappelijk booronderzoek, Weersomstandigheden: half bewolkt, Landgebruik: grasland, Boortechniek: manueel, Einddiepte boring in cm: 240
Coördinaten: X-coördinaat in meters: 79346.9, Y-coördinaat in meters: 219252.779, Precisie coördinaat: 1 m, Coördinaatsysteem / epsg: Lambert 1972 (BE), Hoogte maaiveld in meters: 3.82, Precisie hoogte: 1 dm, Referentievlaak hoogte: Tweede Algemene Waterpas, Bepalingsmethode maaiveldhoogte: GPS, Provincie: West-Vlaanderen, Gemeente: Damme
Plaats: Uitvoerder: BAAC Vlaanderen



Boring: 202A493_3

Kop algemeen: Projectcode: 202A493, Boornummer: 3, Beschrijver(s): CD, Datum: 02-02-2024, Doel boring: landschappelijk booronderzoek, Weersomstandigheden: half bewolkt, Landgebruik: grasland, Boortechniek: manueel, Einddiepte boring in cm: 300, Grondwaterstand: 240

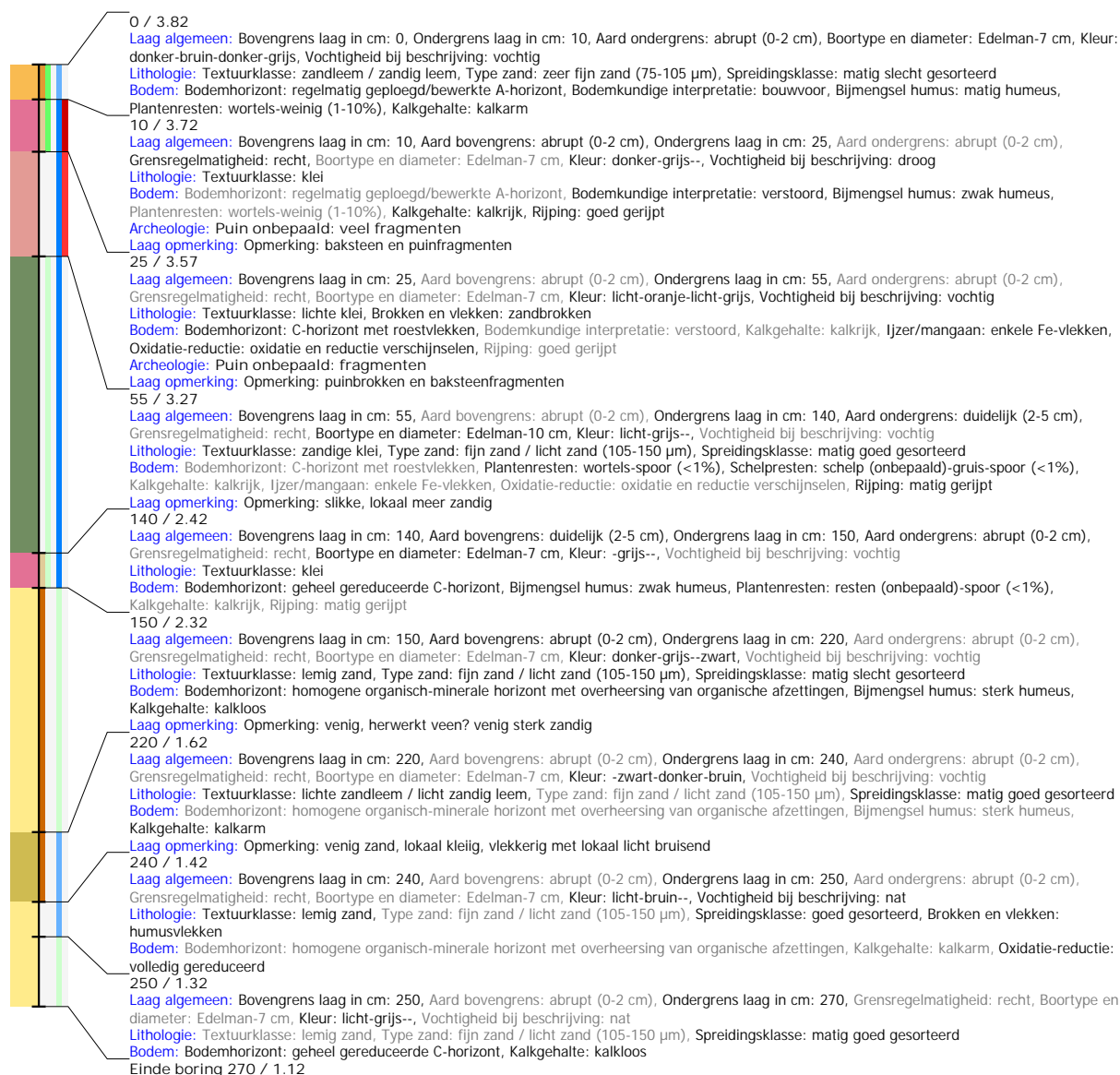
Coördinaten: X-coördinaat in meters: 79334.771, Y-coördinaat in meters: 219264.173, Precisie coördinaat: 1 m, Coördinaatsysteem / epsg: Lambert 1972 (BE), Hoogte maaiveld in meters: 3.849, Precisie hoogte: 1 dm, Referentievlak hoogte: Tweede Algemene Waterpas, Bepalingsmethode maaiveldhoogte: GPS, Provincie: West-Vlaanderen, Gemeente: Damme

Plaats: Uitvoerder: BAAC Vlaanderen



Boring: 202A493_4

Kop algemeen: Projectcode: 202A493, Boornummer: 4, Beschrijver(s): CD, Datum: 02-02-2024, Doel boring: landschappelijk booronderzoek, Weersomstandigheden: half bewolkt, Landgebruik: grasland, Boortechniek: manueel, Einddiepte boring in cm: 270, Grondwaterstand: 250
Coördinaten: X-coördinaat in meters: 79322.725, Y-coördinaat in meters: 219276.03, Precisie coördinaat: 1 m, Coördinaatsysteem / epsg: Lambert 1972 (BE), Hoogte maaiveld in meters: 3.82, Precisie hoogte: 1 dm, Referentievlak hoogte: Tweede Algemene Waterpas, Bepalingsmethode maaiveldhoogte: GPS, Provincie: West-Vlaanderen, Gemeente: Damme
Plaats: Uitvoerder: BAAC Vlaanderen



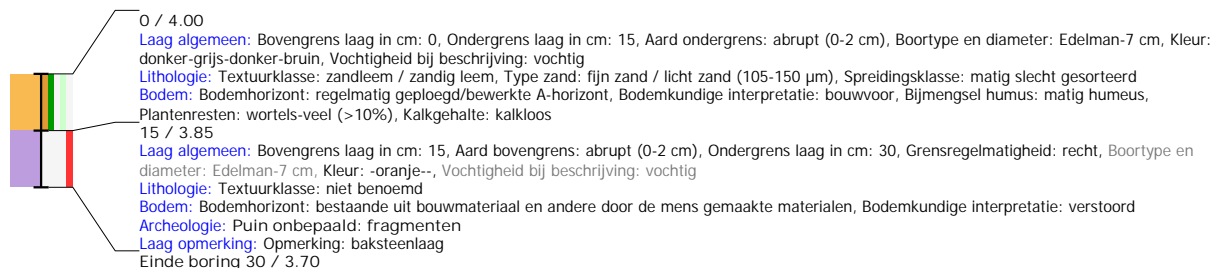
Boring: 202A493_5

Kop algemeen: Projectcode: 202A493, Boornummer: 5, Beschrijver(s): CD, Datum: 02-02-2024, Doel boring: landschappelijk booronderzoek, Weersomstandigheden: half bewolkt, Landgebruik: grasland, Boortechniek: manueel, Einddiepte boring in cm: 30

Coördinaten: X-coördinaat in meters: 79346.519, Y-coördinaat in meters: 219273.5, Precisie coördinaat: 1 m, Coördinaatsysteem / epsg: Lambert 1972 (BE), Hoogte maaiveld in meters: 4, Precisie hoogte: 1 dm, Referentievlak hoogte: Tweede Algemene Waterpas, Bepalingsmethode maaiveldhoogte: GPS, Provincie: West-Vlaanderen, Gemeente: Damme

Plaats: Uitvoerder: BAAC Vlaanderen

Kop opmerking: Opmerking: drie pogingen gestuit



Boring: 202A493_6

Kop algemeen: Projectcode: 202A493, Boornummer: 6, Beschrijver(s): CD, Datum: 02-02-2024, Doel boring: landschappelijk booronderzoek, Weersomstandigheden: half bewolkt, Landgebruik: grasland, Boortechniek: manueel, Einddiepte boring in cm: 275, Grondwaterstand: 230

Coördinaten: X-coördinaat in meters: 79323.023, Y-coördinaat in meters: 219254.847, Precisie coördinaat: 1 m, Coördinaatsysteem / epsg: Lambert 1972 (BE), Hoogte maaiveld in meters: 3.29, Precisie hoogte: 1 dm, Referentievlak hoogte: Tweede Algemene Waterpas, Bepalingsmethode maaiveldhoogte: GPS, Provincie: West-Vlaanderen, Gemeente: Damme

Plaats: Uitvoerder: BAAC Vlaanderen

